ьного государственного бюджетного учреждения "Федеральная кадастровая палата Ф
регистрации, кадастра и картографии" по Калининградской облас
полное наименование органа регистрации прав

Выписка из Единого государственного реестра недвижимости об объекте недви
Сведения о характеристиках объекта недвижимости
а от 20.10.2017, поступившего на рассмотрение 20.10.2017, сообщаем, что согласно записям

(вид объекта недвижимости)

1	Всего листов раздела 1:	Всего разделов:	Всо
001/060/2017-1071			

39:03:010002:202

квартала:	39:03:010002
стрового номера:	19.11.2012
осударственный учетный номер:	данные отсутствуют
	Россия, Калининградская область, Гурьевский р Солнечная, № 347
	660 +/- 9кв. м
ть, руб.:	149595.60
расположенных в пределах земельного	данные отсутствуют
вижимости:	
объектов недвижимости, из которых	данные отсутствуют
вижимости:	
образованных объектов недвижимости:	данные отсутствуют
и объекта недвижимости в состав	данные отсутствуют
щественного комплекса:	

| Продается земельный участок площадью 6.6 соток под дачное строительство в СНТ Клубничка в г. Гурьевске Калининградской области. Земля в собственности. Коммуникации: электроэнергия – возможно подключение. Подъездные пути - грунт. Примечание: подъездная дорога с грунтовым покрытием. [16:11:53.806119502]

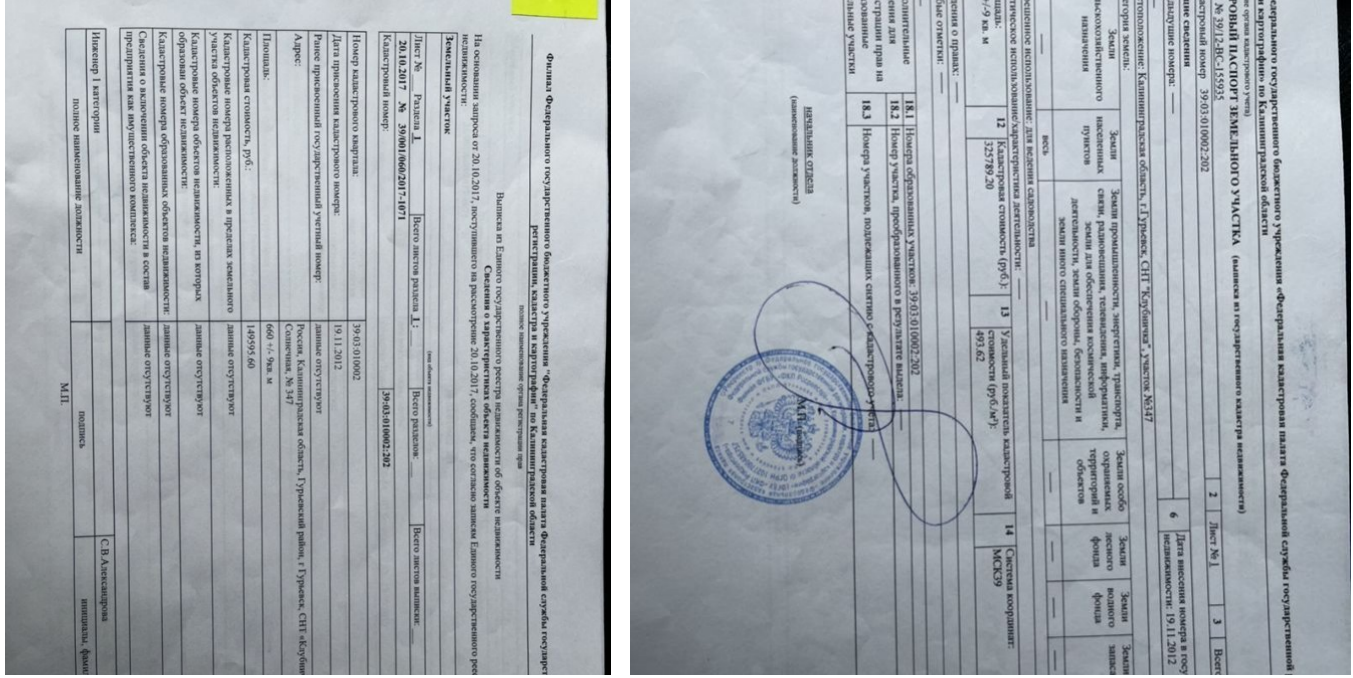

Филиал Федерального государственного бюджетного учреждения "Федеральная кадастровая палата Федеральной службы государственной регистрации, кадастра и картографии" по Калининградской области

(полное наименование филиала ФГБУ "ФКП Росреестра" по субъекту Российской Федерации)

Выписка из Единого государственного реестра недвижимости об объекте недвижимости

Сведения о характеристиках объекта недвижимости

На основании запроса от 20.10.2017, поступившего на рассмотрение 20.10.2017, сообщаем, что согласно записям Единого государственного реестра недвижимости:

Земельный участок

(вид объекта недвижимости)

Лист № 20.10.2017 № 39/001/060/2017-1071	Раздела 1	Всего листов раздела 1:	Всего листов выписки:
Кадастровый номер:		39:03:010002:202	

Номер кадастрового квартала:	39:03:010002
Дата присвоения кадастрового номера:	19.11.2012
Ранее присвоенный государственный учетный номер:	данные отсутствуют
Адрес:	Россия, Калининградская область, Гурьевский район, г Гурьевск, СНТ «Клубничка», № 347
Площадь:	660 +/- 9кв. м
Кадастровая стоимость, руб.:	149595.60
Кадастровые номера расположенных в пределах земельного участка объектов недвижимости:	данные отсутствуют
Кадастровые номера объектов недвижимости, из которых образован объект недвижимости:	данные отсутствуют
Кадастровые номера образованных объектов недвижимости:	данные отсутствуют
Сведения о включении объекта недвижимости в состав предприятия как имущественного комплекса:	данные отсутствуют

Инженер 1 категории		С.В.Александрова
полное наименование должности	подпись	инициалы, фамилия

М.П.

Филиал Федерального государственного бюджетного учреждения "Федеральная кадастровая палата Федеральной службы государственной регистрации, кадастра и картографии" по Калининградской области

(полное наименование филиала ФГБУ "ФКП Росреестра" по субъекту Российской Федерации)

ПЛАН ЗЕМЕЛЬНОГО УЧАСТКА (выписка из государственного кадастра недвижимости)

Кадастровый номер № 39:12:BC:15593, 39:03:010002:202

Дата внесения номера в государственный кадастр недвижимости: 19.11.2012

Ранее присвоенные государственные учетные номера: —

Адрес: Российская Федерация, Калининградская область, г.Гурьевск, СНТ "Клубничка", участок №347

Земли населенных пунктов

Земли промышленности, энергетики, транспорта, связи, радиовещания, телевидения, информатики, земли для обеспечения космической деятельности, земли обороны, безопасности и земли иного специального назначения

Земли особо охраняемых территорий и объектов

Земли лесного фонда

Земли водного фонда

Земли запаса

Кадастровая стоимость (руб.): 325789.20

Удельный показатель кадастровой стоимости (руб./кв.м): 493.62

Система координат: МСК39

Номера образованных участков: 39:03:010002:202

Номер участка, преобразованного в результате раздела: —

Номера участков, подлежащих снятию с кадастрового учета: —

Начальник отдела

(наименование должности)

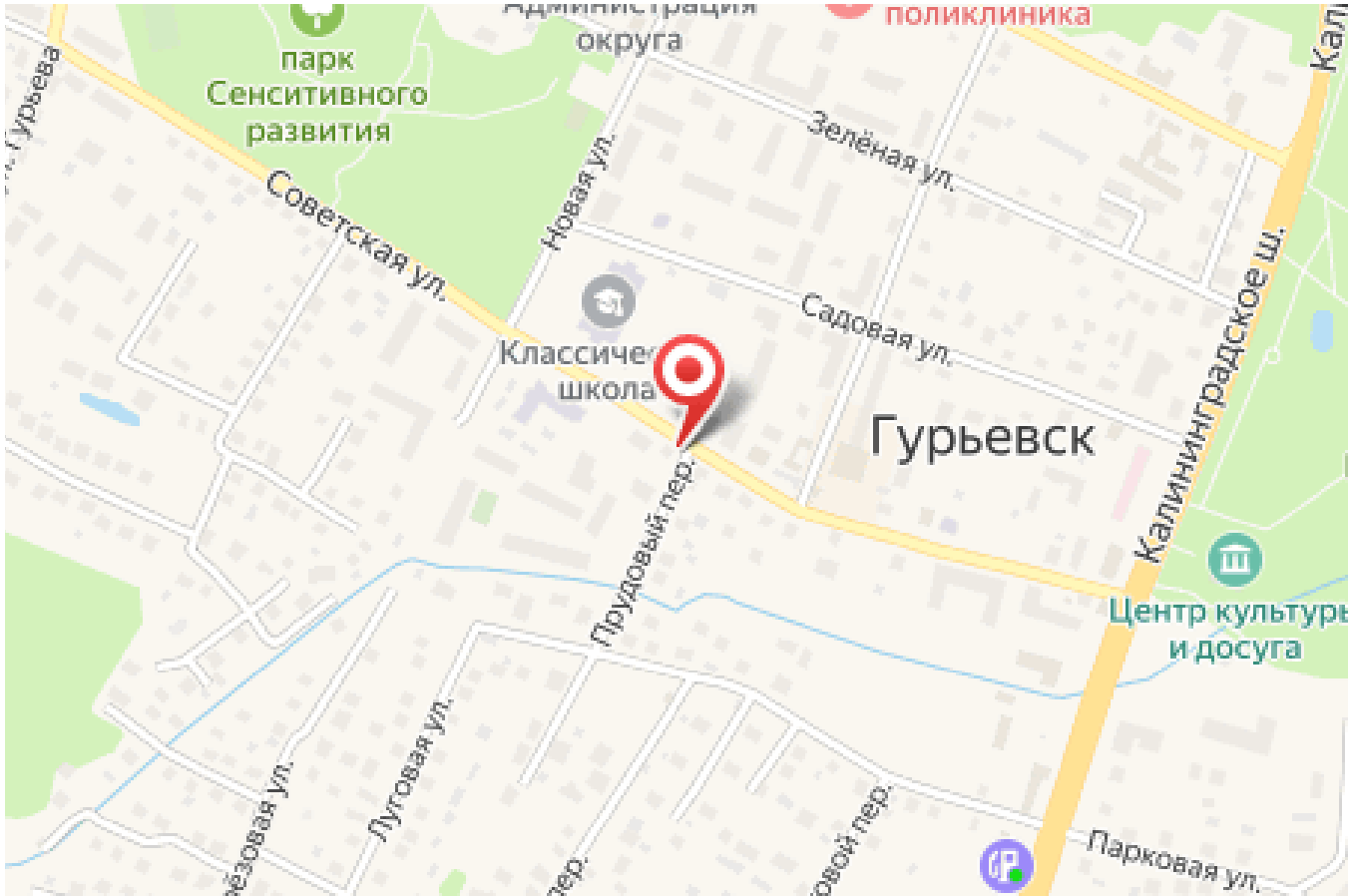

ого бюджетного учреждения «Федеральная кадастровая палата Федеральной
нградской области

ЬНОГО УЧАСТКА (выписка из государственного кадастра недвижимости)

02:202	2	Ли
	6	

кая область, г.Гурьевск, СНТ "Клубничка", участок №347

мли ленных ктов	Земли промышленности, энергетики, транспорта, связи, радиовещания, телевидения, информатики, земли для обеспечения космической деятельности, земли обороны, безопасности и земли иного специального назначения	Земли особо охраняемых территорий и объектов
есь	—	—

ведения садоводства
ктеристика деятельности: —

Кадастровая стоимость (руб.): 325789.20	13	Удельный показатель кадастровой стоимости (руб./м²): 493.62

мера образованных участков: 39:03:010002:202
мер участка, преобразованного в результате выдела: —
мера участков, подлежащих снятию с кадастрового учета: —

ник отдела
ние должности)

М.П. (подпись)

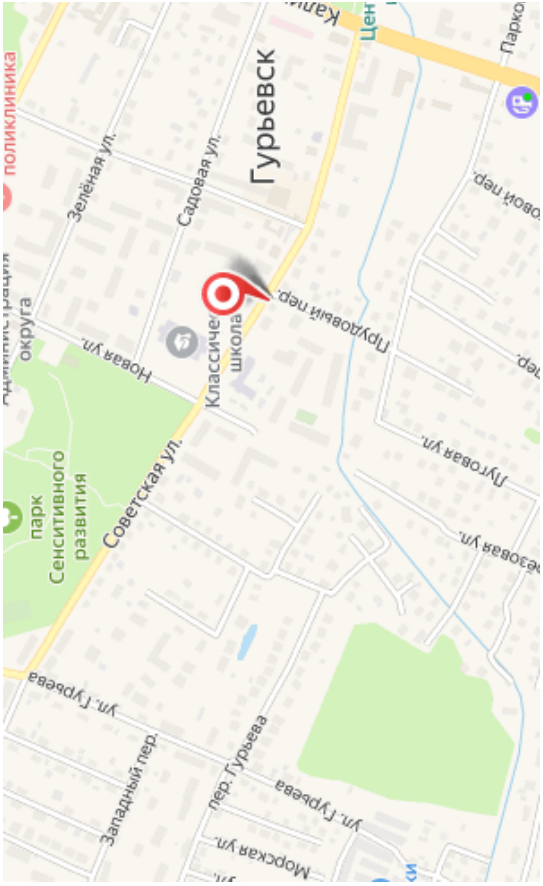

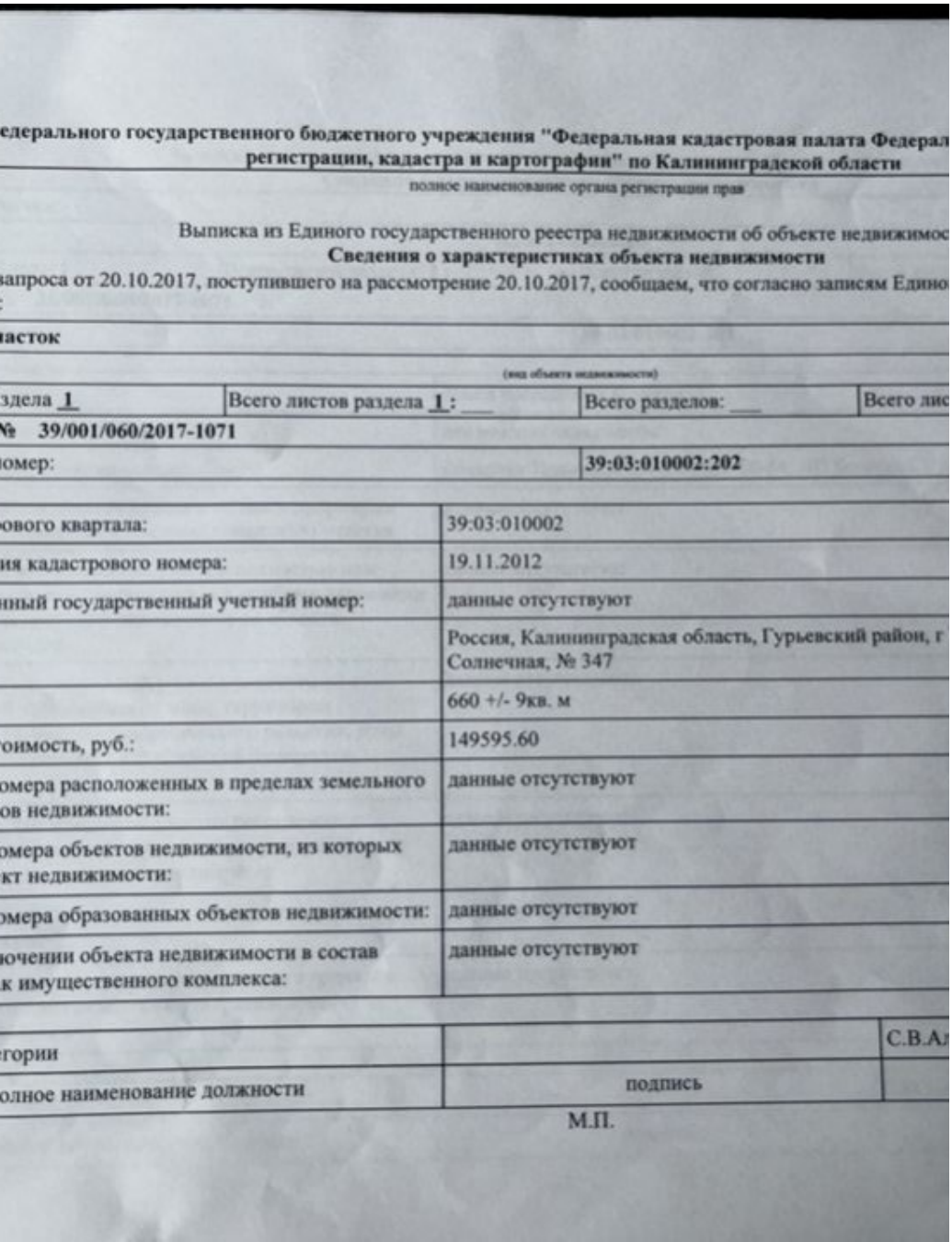

едерального государственного бюджетного учреждения "Федеральная кадастровая палата Федерал
регистрации, кадастра и картографии" по Калининградской области
полное наименование органа регистрации прав

Выписка из Единого государственного реестра недвижимости об объекте недвижимос
Сведения о характеристиках объекта недвижимости
запроса от 20.10.2017, поступившего на рассмотрение 20.10.2017, сообщаем, что согласно записям Едино
:

асток

(вид объекта недвижимости)

здела 1	Всего листов раздела 1: ___	Всего разделов: ___	Всего лис

№ 39/001/060/2017-1071

номер:	**39:03:010002:202**

ового квартала:	39:03:010002
ия кадастрового номера:	19.11.2012
нный государственный учетный номер:	данные отсутствуют
	Россия, Калининградская область, Гурьевский район, г Солнечная, № 347
	660 +/- 9кв. м
оимость, руб.:	149595.60
омера расположенных в пределах земельного ов недвижимости:	данные отсутствуют
омера объектов недвижимости, из которых кт недвижимости:	данные отсутствуют
омера образованных объектов недвижимости:	данные отсутствуют
ючении объекта недвижимости в состав к имущественного комплекса:	данные отсутствуют

гории		С.В.А
олное наименование должности	подпись	

М.П.

Участков в УЧАСТКЕ к объекту: **единый**

Тип участка: **Сельхозназначения (СНТ, ДНП)**
Площадь участка: **6.6**